

Протокол
общего собрания участников долевой собственности на земельный
участок из земель сельскохозяйственного назначения с кадастровым номером
46:16:150000:5 расположенный по адресу: Курская область, Обоянский район,
Котельниковский сельсовет

Курская область
Обоянский район
Котельниково

10 февраля 2020 г.

Место проведения собрания: РФ, Курская область, Обоянский район, Котельниковский сельсовет, с. Котельниково, здание администрации сельского совета.

Дата проведения собрания: «10» февраля 2020 года.
Время начала регистрации участников: 09 час. 30 мин.
Время открытия (начала работы) собрания: 10 час. 00 мин.
Время закрытия (окончания работы) собрания: 11 час 00 мин.

Объявление о проведении общего собрания участников долевой собственности (далее общее собрание) опубликовано в газете «Курская правда» № 156 (26518) от 27.12.2019 г. и уточнение в газете «Курская правда» № 8 (26526) от 24.01.2020 г., а также размещено на информационном стенде администрации Котельниковского сельского совета Обоянского района Курской области и на официальном сайте органа местного самоуправления в сети Интернет.

Общее количество участников долевой собственности на земельный участок из земель сельскохозяйственного назначения с кадастровым номером 46:16:150000:5 расположенный по адресу: Курская область, Обоянский район, Котельниковский сельсовет составляет 24, владеющих 321 долей.

На момент начала работы общего собрания присутствуют и зарегистрированы 20 (Двадцать) участников долевой собственности (их представителей), что составляет 83,3% от общего числа участников, владеющие 316 долями, что составляет 98,44% долей. Список присутствовавших на собрании участников долевой собственности, с указанием реквизитов: документов, удостоверяющих их личность; документов, удостоверяющих их права на земельные доли; доверенностей представителей участников указаны в Приложении № 1 (Явочный лист), являющимся неотъемлемой частью настоящего Протокола. Личности, присутствующих участников долевой собственности, а также полномочия представителей участников долевой собственности, проверены.

На собрании присутствует уполномоченное лицо органа местного самоуправления: глава Котельниковского сельсовета Обоянского района Курской области Лукьянчиков Александр Григорьевич.

В соответствии со ст. 14.1 ФЗ «Об обороте земель сельскохозяйственного назначения» данное общее собрание считается правомочным, т. к. на нем присутствуют участники долевой собственности на Земельный участок, составляющие не менее чем 50 % их общего числа владеющие не менее 50% долей.

Собрание правомочно.

Выступил глава Котельниковского сельсовета Лукьянчиков Александр Григорьевич, который огласил повестку дня:

Повестка дня

1. Определение порядка проведения собрания, избрание председателя и секретаря общего собрания участников долевой собственности, определение способа подсчета голосов.
2. Утверждение проекта межевания земельных участков.
3. Утверждение перечня собственников земельных участков, образуемых в соответствии с проектом межевания земельных участков.
4. Утверждение размеров долей в праве общей долевой собственности на земельные участки, образуемые в соответствии с проектом межевания земельных участков.
5. Утверждение размеров долей в праве общей долевой собственности на исходный земельный участок 46:16:150000:5 после образования земельных участков в соответствии с проектом межевания земельных участков.
6. Об условиях договора аренды на исходный земельный участок 46:16:150000:5.
7. Принятие решения о выборе лица, уполномоченного от имени участников долевой собственности без доверенности действовать при согласовании местоположения границ земельных участков, одновременно являющихся границей земельного участка, находящегося в долевой собственности, при обращении с заявлениями о проведении государственного кадастрового учета, учета изменений или государственной регистрации прав на недвижимое имущество в отношении земельного участка, находящегося в долевой собственности, и образуемых из него земельных участков, а также заключать договор аренды земельного участка, дополнительных соглашений к нему, подписывать приложения к договору аренды и/или соглашения об определении долей, о сроках и объемах таких полномочий.

По первому вопросу:

Выступил глава Котельниковского сельсовета Лукьянчиков Александр Григорьевич, который предложил проводить открытое голосование, путем поднятия руки, и с учетом того, что участникам общей долевой собственности на земельный участок принадлежат земельные доли составляющие $1/321$, $1/642$, $2/963$, то определить порядок подсчета голосов, согласно которого для удобства подсчета голосов привести доли к единому знаменателю (1926) и из расчета $1/1926$ доля составит 1 (один) голос, $1/321$ доля ($6/1926$) составит 6 (шесть) голосов, $1/642$ доля ($3/1926$) составит 3 (три) голоса, $2/963$ ($4/1926$) составит 4 голоса), председателем собрания избрать Набокова Алексея Владимировича, представителя собственников земельных долей, и секретарем общего собрания Хомутова Алексея Викторовича, представителя собственников земельных долей.

Голосовали

«ЗА» -

15 участников (62,5%), которым принадлежат долей 311 долей (96,88%), что составляет 1866 голосов, из расчета $1/1926$ доля - 1 (один) голос

«ПРОТИВ» -

5 участников (20,8%) голосов которым принадлежат 5 долей (1,55%), что составляет 30 голосов, из расчета $1/1926$ доля - 1 (один) голос

«ВОЗДЕРЖАЛИСЬ» -

0 голосов

Принято решение:

проводить открытое голосование, путем поднятия руки, и с учетом того, что участникам общей долевой собственности на земельный участок принадлежат земельные доли составляющие $1/321$, $1/642$, $2/963$, то определить порядок подсчета голосов, согласно которого для удобства подсчета голосов привести доли к единому знаменателю (1926) и $1/1926$ доля составит 1 (один) голос, $1/321$ доля ($6/1926$) составит 6 (шесть) голосов, $1/642$ доля ($3/1926$) составит 3 (три) голоса, $2/963$ ($4/1926$) составит 4 голоса), председателем собрания избрать Набокова Алексея Владимировича, представителя собственника земельных долей, и секретарем общего собрания Хомутова Алексея Викторовича, представителя собственников земельных долей.

По второму вопросу:

Слушали Набокова Алексея Владимировича, который сообщил, что кадастровым инженером Карпушиным Анатолием Павловичем 26 декабря 2019 года был подготовлен проект межевания земельного участка, в соответствии с которым производится выдел следующих земельных участков из земельного участка с кадастровым номером 46:16:150000:5:

- площадью 13928100 кв.м. в счет 593/642 долей, а именно: 13/321; 2/321; 72/321; 5/321; 1/321; 2/321; 375/642; 1/321; 3/321; 2/321; 1/321; 2/321; 2/321; 1/321; 1/321; 1/321 долей в праве общей долевой собственности на земельный участок принадлежащих ООО «Русский ячмень»;

- площадью 164200 кв.м. в счет 7/642 долей в праве общей долевой собственности на земельный участок, а именно: 1/642 доли принадлежащей Потопахиной Валентине Егоровне, 1/321 доли принадлежащей Красникову Виктору Ивановичу, 2/321 долей принадлежащих Шкрядо Ирине Викторовне;

- площадью 140700 кв.м. в счет 3/321 долей в праве общей долевой собственности на земельный участок, а именно: 1/321 доли принадлежащей Степановой Алевтине Егоровне, 2/642 доли принадлежащих Сергею Владимиру Егоровичу, 1/321 доли принадлежащей Сойникову Сергею Ивановичу;

- площадью 281400 кв.м. в счет 6/321 долей в праве общей долевой собственности на земельный участок, а именно: 1/321 доли принадлежащей Горловой Елене Ивановне, 1/321 доли принадлежащей Токареву Юрию Валентиновичу, 2/321 доли принадлежащих Бордунову Михаилу Викторовичу, 1/321 доли принадлежащей Шевель Дмитрию Владимировичу, 1/321 доли принадлежащей Апухтину Алексею Васильевичу;

- площадью 93900 кв.м., в счет 6/963 долей в праве общей долевой собственности на земельный участок, а именно: 2/963 доли принадлежащей Красникову Николаю Егоровичу, 2/963 доли принадлежащей Красникову Юрию Егоровичу, 2/963 доли, принадлежащей Красникову Сергею Егоровичу.

27 декабря 2019 г. в газете «Курская правда» №156(26518) было опубликовано извещение о проведении общего собрания собственников земельных долей, согласно которого ознакомиться с проектом межевания земельных участков было можно по адресу: 305019, г. Курск, ул. Малых, 4, ООО «ЗЕМЛЕМЕР», телефон 8(4712)50-31-20, e-mail: engineer29@mail.ru, в течение тридцати дней со дня его опубликования настоящего извещения (с 14.00 до 16.00 с понедельника по пятницу).

Прием предложений по доработке проекта межевания земельных участков осуществлялся по адресу: 305019, г. Курск, ул. Малых, 4, ООО «ЗЕМЛЕМЕР», телефон 8(4712) 50-31-20, e-mail: engineer29@mail.ru, в течение тридцати дней с момента опубликования извещения о проведении собрания участников долевой собственности (с 14.00 до 16.00 с понедельника по пятницу).

28.01.2020г. от Сойникова Виталия Александровича по доверенности №3-1191 от 01.04.2016г. от собственника земельной доли Шаповаловой Валентины Федоровны кадастровому инженеру Карпушину А.П. было подано заявление с просьбой дополнить проектное желание по публикации в газете «Курская правда» № 156 (26518) от 27.12.2019 г. с учетом уточнения в газете «Курская правда» № 8 (26526) от 24.01.2020 г. и изменить границы образуемого земельного участка с учетом предоставленных координат.

К заявлению прилагались копия доверенности и координаты участка.

Данное заявление Сойникова В.А. было подано кадастровому инженеру по истечении установленного срока для приема предложений по доработке проекта межевания земельных участков.

Однако с учетом указанной в заявлении Сойникова В.А. просьбы кадастровым инженером был подготовлен второй проект межевания с измененными границами образуемого земельного участка с учетом предоставленных координат.

В соответствии с этим проектом изменены границы образуемого земельного участка с учетом прилагаемых к заявлению Сойникова В.А. координат, образуется только земельный участок в счет земельных долей принадлежащих ООО «Русский ячмень» площадью 13928100 кв.м. и не производится выдел (образование) земельных участков в счет земельных долей принадлежащих физическим лицам (площадью 164200 кв.м. в счет земельных долей

принадлежащих Потопахиной Валентине Егоровне, Красникову Виктору Ивановичу, Шкрядо Ирине Викторовне; площадью 140700 кв.м. в счет земельных долей принадлежащих Степановой Алевтине Егоровне, Сергееву Владимиру Егоровичу, Сойникову Сергею Ивановичу; площадью 281400 кв.м. в счет земельных долей принадлежащих Горловой Елене Ивановне, Токареву Юрию Валентиновичу, Бордунову Михаилу Викторовичу, Шевель Дмитрию Владимировичу, Апухтину Алексею Васильевичу; площадью 93900 кв.м., в счет земельных долей принадлежащих Красникову Николаю Егоровичу, Красникову Юрию Егоровичу, Красникову Сергею Егоровичу), указанных в первом проекте межевания, который был подготовлен кадастровым инженером Карпушиным А.П. 26 декабря 2019 года.

Представитель участников долевой собственности Сойников В.А. несмотря на то, что второй проект был подготовлен с учетом его просьбы, содержащейся в заявлении от 28.01.2020г., возражает против утверждения обоих проектов, так как считает, что производится выдел только пашни. Однако в своем заявлении от 28.01.2020г. Сойников В.А. об этом кадастровому инженеру Курпушину А.П. ничего не сообщал, предложений по доработке проекта по этой причине кадастровому инженеру не делал, каких-либо доказательств или сведений не предоставлял.

В документах, удостоверяющих право на долю в праве общей долевой собственности на земельный участок информация о пашне или пастбищах отсутствует, содержится информация о размере доли в виде простой дроби и площади участка. Сведения о составе и порядке использования земельного участка в Единый государственный реестр недвижимости не вносятся.

Действующее законодательство не обязывает собственников указывать местоположение выделяемых земельных участков с учетом видов сельскохозяйственных угодий.

Порядок использования земельного участка сельскохозяйственного назначения определяется собственниками и закрепляется в решении.

В связи с этим предлагается на голосование два проекта межевания:

первый проект в соответствии с которым производится выдел следующих земельных участков из земельного участка с кадастровым номером 46:16:150000:5:

- площадью 13928100 кв.м. в счет 593/642 долей, а именно: 13/321; 2/321; 72/321; 5/321; 1/321; 2/321; 375/642; 1/321; 3/321; 2/321; 1/321; 2/321; 2/321; 1/321; 1/321; 1/321 долей в праве общей долевой собственности на земельный участок принадлежащих ООО «Русский ячмень»;

- площадью 164200 кв.м. в счет 7/642 долей в праве общей долевой собственности на земельный участок, а именно: 1/642 доли принадлежащей Потопахиной Валентине Егоровне, 1/321 доли принадлежащей Красникову Виктору Ивановичу, 2/321 долей принадлежащих Шкрядо Ирине Викторовне;

- площадью 140700 кв.м. в счет 3/321 долей в праве общей долевой собственности на земельный участок, а именно: 1/321 доли принадлежащей Степановой Алевтине Егоровне, 2/642 доли принадлежащих Сергееву Владимиру Егоровичу, 1/321 доли принадлежащей Сойникову Сергею Ивановичу;

- площадью 281400 кв.м. в счет 6/321 долей в праве общей долевой собственности на земельный участок, а именно: 1/321 доли принадлежащей Горловой Елене Ивановне, 1/321 доли принадлежащей Токареву Юрию Валентиновичу, 2/321 доли принадлежащих Бордунову Михаилу Викторовичу, 1/321 доли принадлежащей Шевель Дмитрию Владимировичу, 1/321 доли принадлежащей Апухтину Алексею Васильевичу;

- площадью 93900 кв.м., в счет 6/963 долей в праве общей долевой собственности на земельный участок, а именно: 2/963 доли принадлежащей Красникову Николаю Егоровичу, 2/963 доли принадлежащей Красникову Юрию Егоровичу, 2/963 доли, принадлежащей Красникову Сергею Егоровичу.

и второй проект в соответствии с которым изменены границы образуемого земельного участка с учетом прилагаемых к заявлению Сойникова В.А. координат, образуется только земельный участок в счет земельных долей принадлежащих ООО «Русский ячмень» площадью 13928100 кв.м. и не производится выдел (образование) земельных участков в счет земельных долей принадлежащих физическим лицам (площадью 164200 кв.м. в счет земельных долей принадлежащих Потопахиной Валентине Егоровне, Красникову Виктору Ивановичу, Шкрядо Ирине Викторовне; площадью 140700 кв.м. в счет земельных долей принадлежащих Степановой Алевтине Егоровне, Сергееву Владимиру Егоровичу, Сойникову

Сергею Ивановичу; площадью 281400 кв.м. в счет земельных долей принадлежащих Горловой Елене Ивановне, Токареву Юрию Валентиновичу, Бордунову Михаилу Викторовичу, Шевель Дмитрию Владимировичу, Апухтину Алексею Васильевичу; площадью 93900 кв.м., в счет земельных долей принадлежащих Красникову Николаю Егоровичу, Красникову Юрию Егоровичу, Красникову Сергею Егоровичу), указанных в первом проекте межевания, который был подготовлен кадастровым инженером Карпушиным А.П. 26 декабря 2019 года.

За то, чтобы принять первый проект

Голосовали:

«ЗА» -	1866 голосов
«ПРОТИВ» -	30 голосов
«ВОЗДЕРЖАЛИСЬ» -	0 голосов

За то, чтобы принять второй проект

Голосовали:

«ЗА» -	0 голосов
«ПРОТИВ» -	1896 голосов
«ВОЗДЕРЖАЛИСЬ» -	0 голосов

Принято решение:

Большинством голосов принято решение утвердить проект межевания подготовленный кадастровым инженером Карпушиным Анатолием Павловичем 26 декабря 2019 года, в соответствии с которым производится выдел следующих земельных участков из земельного участка с кадастровым номером 46:16:150000:5:

- площадью 13928100 кв.м. в счет 593/642 долей, а именно: 13/321; 2/321; 72/321; 5/321; 1/321; 2/321; 375/642; 1/321; 3/321; 2/321; 1/321; 2/321; 2/321; 1/321; 1/321; 1/321 долей в праве общей долевой собственности на земельный участок принадлежащих ООО «Русский ячмень»;

- площадью 164200 кв.м. в счет 7/642 долей в праве общей долевой собственности на земельный участок, а именно: 1/642 доли принадлежащей Потопахиной Валентине Егоровне, 1/321 доли принадлежащей Красникову Виктору Ивановичу, 2/321 долей принадлежащих Шкрядо Ирине Викторовне;

- площадью 140700 кв.м. в счет 3/321 долей в праве общей долевой собственности на земельный участок, а именно: 1/321 доли принадлежащей Степановой Алевтине Егоровне, 2/642 доли принадлежащих Сергею Владимиру Егоровичу, 1/321 доли принадлежащей Соиникову Сергею Ивановичу;

- площадью 281400 кв.м. в счет 6/321 долей в праве общей долевой собственности на земельный участок, а именно: 1/321 доли принадлежащей Горловой Елене Ивановне, 1/321 доли принадлежащей Токареву Юрию Валентиновичу, 2/321 доли принадлежащих Бордунову Михаилу Викторовичу, 1/321 доли принадлежащей Шевель Дмитрию Владимировичу, 1/321 доли принадлежащей Апухтину Алексею Васильевичу;

- площадью 93900 кв.м., в счет 6/963 долей в праве общей долевой собственности на земельный участок, а именно: 2/963 доли принадлежащей Красникову Николаю Егоровичу, 2/963 доли принадлежащей Красникову Юрию Егоровичу, 2/963 доли, принадлежащей Красникову Сергею Егоровичу.

По третьему вопросу:

Слушали Набокова Алексея Владимировича который предложил утвердить перечень собственников земельных участков, образуемых в соответствии проектом межевания земельных участков.

Собственником земельного участка площадью 13928100 кв.м. образуемого в счет 593/642 долей, а именно: 13/321; 2/321; 72/321; 5/321; 1/321; 2/321; 375/642; 1/321; 3/321; 2/321; 1/321; 2/321; 2/321; 1/321; 1/321; 1/321 долей в праве общей долевой собственности на земельный участок принадлежащих ООО «Русский ячмень» утвердить ООО «Русский ячмень» (ОГРН 1024600730802, ИНН 4615004720, КПП 461501001, 307054, Курская обл., Медвенский р-н, с. Паники).

Собственниками земельного участка площадью 164200 кв.м. образуемого в счет 7/642 долей в праве общей долевой собственности на земельный участок, а именно: 1/642 доли принадлежащей Потопахиной Валентине Егоровне, 1/321 доли принадлежащей Красникову Виктору Ивановичу, 2/321 долей принадлежащих Шкрядо Ирине Викторовне утвердить:

- Потопахину Валентину Егоровну 21.09.1961 г.р., паспорт 4508 939012, выдан ОВД района Братеево г. Москвы 04.10.2006г, код подразделения 772-010, зарегистрированную по адресу: г. Москва, ул. Братеевская, д.21, корп.2 кв. 686;

- Красникова Виктора Ивановича 22.10.1956 г.р., паспорт 3801 433095, выдан Отделом милиции №7 УВД г. Курска 24.01.2002г., код подразделения 463-007, зарегистрированного по адресу: г. Курск, пр-кт Хрущева, д.13, кв.48;

- Шкрядо Ирину Викторовну 01.01.1967 г.р., паспорт 3814 995023, выдан Отделением УФМС России по Курской области в Обоянском районе 12.02.2015г. код подразделения 460-025, зарегистрированную по адресу: Курская область, Обоянский район, с. Полукотельниково, ул. Широкая, д.13.

Собственниками земельного участка площадью 140700 кв.м. образуемого в счет 3/321 долей в праве общей долевой собственности на земельный участок, а именно: 1/321 доли принадлежащей Степановой Алевтине Егоровне, 2/642 доли принадлежащих Сергееву Владимиру Егоровичу, 1/321 доли принадлежащей Сойникову Сергею Ивановичу утвердить:

Степанову Алевтину Егоровну 24.01.1960 г.р., паспорт 4005 534035, выдан 38 отделом милиции Адмиралтейского района Санкт-Петербурга 31.01.2005 г., код подразделения 782-038, зарегистрированную по адресу: Санкт-Петербург, Дунайский проспект, д.23, кв.11;

Сергеева Владимира Егоровича 04.05.1964 г.р., паспорт 3809 625150, выдан ОУФМС России по Курской области в САО г. Курска 06.06.2009 г., код подразделения 460-007, зарегистрированного по адресу: г. Курск, ул. Гагарина, д.26 б, ком.23;

Сойникова Сергея Ивановича 22.01.1965 г.р, паспорт 3809 679689, выдан Отделением УФМС России по Курской области в Обоянском районе 23.01.2010г., код подразделения 460-025, зарегистрированного по адресу: Курская область, Обоянский район, д. Потопахино, ул. Старое Потопахино, д.23.

Собственниками земельного участка площадью 281400 кв.м. образуемого в счет 6/321 долей в праве общей долевой собственности на земельный участок, а именно: 1/321 доли принадлежащей Горловой Елене Ивановне, 1/321 доли принадлежащей Токареву Юрию Валентиновичу, 2/321 доли принадлежащих Бордунову Михаилу Викторовичу, 1/321 доли принадлежащей Шевель Дмитрию Владимировичу, 1/321 доли принадлежащей Апухтину Алексею Васильевичу утвердить:

Горлову Елену Ивановну 27.07.1969 г.р., паспорт 3814 974468, выдан Отделением УФМС России по Курской области в Обоянском районе 07.08.2014 г., код подразделения 460-025, зарегистрированную по адресу: Курская область, Обоянский район, д. Потопахино, ул. Зеленая, д.13;

Токарева Юрия Валентиновича 28.03.1948 г.р., паспорт 3800 100848, выдан Обоянским РОВД Курской области 10.08.2000 г., код подразделения 462-018, зарегистрированного по адресу: Курская область, Обоянский район, с. Полукотельниково, ул. Школьная, д.6;

Бордунова Михаила Викторовича 04.02.1958 г.р., паспорт 3804 166848, выдан Отделом Милиции №4 УВД г. Курска 15.05.2004г., код подразделения 463-004, зарегистрированного по адресу: г. Курск, ул. 50 лет Октября, д.1, кв.30;

Шевель Дмитрия Владимировича 12.10.1972 г.р., паспорт 3817 143699, выдан МП УФМС России по Курской области в Обоянском районе 19.10.2017г., код подразделения 460-025, зарегистрированного по адресу: Курская область, Обоянский район, д. Потопахино, ул. Зеленая, д.4;

Апухтина Алексея Васильевича 25.10.1975 г.р., паспорт 3801 412985, выдан ОВД Обоянского района Курской области 07.02.2002г код подразделения 462-018, зарегистрированного по адресу: Курская область, Обоянский район, д. Потопахино.

Собственниками земельного участка площадью 93900 кв.м., образуемого в счет 6/963 долей в праве общей долевой собственности на земельный участок, а именно: 2/963 доли принадлежащей Красникову Николаю Егоровичу, 2/963 доли принадлежащей Красникову Юрию Петровичу, 2/963 доли, принадлежащей Краснокову Сергею Егоровичу утвердить:

Красникова Николая Егоровича 28.08.1952 г.р., паспорт 1402 933364, выдан отделением №2 отдела паспортно-визовой службы УВД г. Белгорода 06.12.2002г., код подразделения 312-019, зарегистрированного по адресу: г. Белгород, ул. Чапаева, д.28, кв.34;

Красникова Юрия Егоровича 26.01.1963 г.р., паспорт 1407 861930, выдан отделением №1 ОУФМС России по Белгородской области в г. Белгороде 27.02.2008г., код подразделения 310-002, зарегистрированного по адресу: г. Белгород, ул. Губкина, д.31, кв.227;

Красникова Сергея Егоровича 19.06.1957 г.р., паспорт 4007 283671, выдан ТП №13 отдела УФМС России по Санкт-Петербургу и Ленинградской области в Выборгском районе г. Санкт-Петербурга 23.10.2007г., код подразделения 780-013, зарегистрированного по адресу: г. Санкт-Петербург, проспект Просвещения, д.39, корпус 1, кв.82.

Голосовали:

«ЗА» -	1866 голосов
«ПРОТИВ» -	30 голосов
«ВОЗДЕРЖАЛИСЬ» -	0 голосов

Принято решение:

Собственником земельного участка площадью 13928100 кв.м. образуемого в счет 593/642 долей, а именно: 13/321; 2/321; 72/321; 5/321; 1/321; 2/321; 375/642; 1/321; 3/321; 2/321; 1/321; 2/321; 2/321; 1/321; 1/321; 1/321 долей в праве общей долевой собственности на земельный участок принадлежащих ООО «Русский ячмень» утвердить ООО «Русский ячмень» (ОГРН 1024600730802, ИНН 4615004720, КПП 461501001, 307054, Курская обл., Медвенский р-н, с. Паники).

Собственниками земельного участка, площадью 164200 кв.м. образуемого в счет 7/642 долей в праве общей долевой собственности на земельный участок, а именно: 1/642 доли принадлежащей Потопахиной Валентине Егоровне, 1/321 доли принадлежащей Красникову Виктору Ивановичу, 2/321 долей принадлежащих Шкрядо Ирине Викторовне утвердить:

- Потопахину Валентину Егоровну 21.09.1961 г.р., паспорт 4508 939012, выдан ОВД района Братеево г. Москвы 04.10.2006г, код подразделения 772-010, зарегистрированную по адресу: г. Москва, ул. Братеевская, д.21, корп.2 кв. 686;

- Красникова Виктора Ивановича 22.10.1956 г.р., паспорт 3801 433095, выдан Отделом милиции №7 УВД г. Курска 24.01.2002г., код подразделения 463-007, зарегистрированного по адресу: г. Курск, пр-кт Хрущева, д.13, кв.48;

- Шкрядо Ирину Викторовну 01.01.1967 г.р., паспорт 3814 995023, выдан Отделением УФМС России по Курской области в Обоянском районе 12.02.2015г., код подразделения 460-025, зарегистрированную по адресу: Курская область, Обоянский район, с. Полукотельниково, ул. Широкая, д.13.

Собственниками земельного участка площадью 140700 кв.м. образуемого в счет 3/321 долей в праве общей долевой собственности на земельный участок, а именно: 1/321 доли принадлежащей Степановой Алевтине Егоровне, 2/642 доли принадлежащих Сергею Владимировичу Егоровичу, 1/321 доли принадлежащей Соиникову Сергею Ивановичу утвердить:

Степанову Алевтину Егоровну 24.01.1960 г.р., паспорт 4005 534035, выдан 38 отделом милиции Адмиралтейского района Санкт-Петербурга 31.01.2005 г., код подразделения 782-038, зарегистрированную по адресу: Санкт-Петербург, Дунайский проспект, д.23, кв.11;

Сергеева Владимира Егоровича 04.05.1964 г.р., паспорт 3809 625150, выдан ОУФМС России по Курской области в САО г. Курска 06.06.2009 г., код подразделения 460-007, зарегистрированного по адресу: г. Курск, ул. Гагарина, д.26 б, ком.23;

Сойникова Сергея Ивановича 22.01.1965 г.р., паспорт 3809 679689, выдан Отделением УФМС России по Курской области в Обоянском районе 23.01.2010г., код подразделения 460-025, зарегистрированного по адресу: Курская область, Обоянский район, д. Потопахино, ул. Старое Потопахино, д.23.

Собственниками земельного участка площадью 281400 кв.м. образуемого в счет 6/321 долей в праве общей долевой собственности на земельный участок, а именно: 1/321 доли принадлежащей Горловой Елене Ивановне, 1/321 доли принадлежащей Токареву Юрию Валентиновичу, 2/321 доли принадлежащих Бордунову Михаилу Викторовичу, 1/321 доли принадлежащей Шевель Дмитрию Владимировичу, 1/321 доли принадлежащей Апухтину Алексею Васильевичу утвердить:

Горлову Елену Ивановну 27.07.1969 г.р., паспорт 3814 974468, выдан Отделением УФМС России по Курской области в Обоянском районе 07.08.2014 г., код подразделения 460-025, зарегистрированную по адресу: Курская область, Обоянский район, д. Потопахино, ул. Зеленая, д.13;

Токарева Юрия Валентиновича 28.03.1948 г.р., паспорт 3800 100848, выдан Обоянским РОВД Курской области 10.08.2000 г., код подразделения 462-018, зарегистрированного по адресу: Курская область, Обоянский район, с. Полукотельниково, ул. Школьная, д.6;

Бордунова Михаила Викторовича 04.02.1958 г.р., паспорт 3804 166848, выдан Отделом Милиции №4 УВД г. Курска 15.05.2004г., код подразделения 463-004, зарегистрированного по адресу: г. Курск, ул. 50 лет Октября, д.1, кв.30;

Шевель Дмитрия Владимировича 12.10.1972 г.р., паспорт 3817 143699, выдан МП УФМС России по Курской области в Обоянском районе 19.10.2017г., код подразделения 460-025, зарегистрированного по адресу: Курская область, Обоянский район, д. Потопахино, ул. Зеленая, д.4;

Апухтина Алексея Васильевича 25.10.1975 г.р., паспорт 3801 412985, выдан ОВД Обоянского района Курской области 07.02.2002г. код подразделения 462-018, зарегистрированного по адресу: Курская область, Обоянский район, д. Потопахино.

Собственниками земельного участка площадью 93900 кв.м., образуемого в счет 6/963 долей в праве общей долевой собственности на земельный участок, а именно: 2/963 доли принадлежащей Красникову Николаю Егоровичу, 2/963 доли принадлежащей Красникову Юрию Петровичу, 2/963 доли, принадлежащей Краснокову Сергею Егоровичу утвердить:

Красникова Николая Егоровича 28.08.1952 г.р., паспорт 1402 933364, выдан отделением №2 отдела паспортно-визовой службы УВД г. Белгорода 06.12.2002г., код подразделения 312-019, зарегистрированного по адресу: г. Белгород, ул. Чапаева, д.28, кв.34;

Красникова Юрия Егоровича 26.01.1963 г.р., паспорт 1407 861930, выдан отделением №1 ОУФМС России по Белгородской области в г. Белгороде 27.02.2008г., код подразделения 310-002, зарегистрированного по адресу: г. Белгород, ул. Губкина, д.31, кв.227;

Красникова Сергея Егоровича 19.06.1957 г.р., паспорт 4007 283671, выдан ТП №13 отдела УФМС России по Санкт-Петербургу и Ленинградской области в Выборгском районе г. Санкт-Петербурга 23.10.2007г., код подразделения 780-013, зарегистрированного по адресу: г. Санкт-Петербург, проспект Просвещения, д.39, корпус 1, кв.82.

По четвёртому вопросу:

Слушали Набокова Алексея Владимировича, который предложил утвердить следующий размер долей в праве общей долевой собственности на земельные участки, образуемые в соответствии с проектом межевания земельных участков.

Земельный участок площадью 13928100 кв.м.

№ п/п	Наименование собственника	ОГРН, ИНН	Адрес регистрации	Размер доли в праве на участок в кв.м.	Размер доли в праве на участок в виде дроби
1	ООО «Русский ячмень»	ОГРН 1024600730802 ИНН 4615004720	307054, Курская область, Медвенский район, с. Паники	13928100	1

Земельный участок площадью 164200 кв.м.

№ п/п	Фамилия Имя Отчество	Паспортные данные (серия, номер, когда и кем выдан)	Адрес регистрации	Размер доли в праве на участок в кв.м.	Размер доли в праве на участок в виде дроби
1	Потопахина Валентина Егоровна	паспорт 4508 939012, выдан ОВД района Братеево г. Москвы 04.10.2006г, код подразделения 772-010	г. Москва, ул.Братеевская, д.21, корп.2 кв. 686	23500	235/1642
2	Красников Виктор Иванович	паспорт 3801 433095, выдан Отделом милиции №7 УВД г. Курска 24.01.2002г., код подразделения 463-007	г. Курск, пр-кт Хрущева, д.13, кв.48	46900	469/1642
3	Шкрядо Ирина Викторовна	паспорт 3814 995023, выдан Отделением УФМС России по Курской области в Обоянском районе 12.02.2015г. код подразделения 460-025	Курская область, Обоянский район, с.Полукотельниково, ул. Широкая, д.13	93800	469/821

Земельный участок площадью 140700 кв.м.

№ п/п	Фамилия Имя Отчество	Паспортные данные (серия, номер, когда и кем выдан)	Адрес регистрации	Размер доли в праве на участок в кв.м.	Размер доли в праве на участок в виде дроби
1	Степанова Алевтина Егоровна	паспорт 4005 534035, выдан 38 отделом милиции Адмиралтейского района Санкт- Петербурга 31.01.2005г., код подразделения 782-038	Санкт-Петербург, Дунайский проспект, д.23, кв.11	46900	1/3

2	Сергеев Владимир Егорович	паспорт 3809 625150, выдан ОУФМС России по Курской области в САО г. Курска 06.06.2009 г., код подразделения 460-007	г. Курск, ул. Гагарина, д.26 б, ком.23	46900	1/3
3	Сойников Сергей Иванович	паспорт 3809 679689, выдан Отделением УФМС России по Курской области в Обоянском районе 23.01.2010г., код подразделения 460-025	Курская область, Обоянский район, д. Потопахино, ул. Старое Потопахино, д.23	46900	1/3

Земельный участок площадью 140700 кв.м.					
№ п/п	Фамилия Имя Отчество	Паспортные данные (серия, номер, когда и кем выдан)	Адрес регистрации	Размер доли в праве на участок в кв.м.	Размер доли в праве на участок в виде дроби
1	Горлова Елена Ивановна	паспорт 3814 974468, выдан Отделением УФМС России по Курской области в Обоянском районе 07.08.2014 г., код подразделения 460-025	Курская область, Обоянский район, д. Потопахино, ул. Зеленая, д.13	46900	1/6
2	Токарев Юрий Валентинович	паспорт 3800 100848, выдан Обоянским РОВД Курской области 10.08.2000 г., код подразделения 462-018	Курская область, Обоянский район, с.Полукотельниково, ул. Школьная, д.6	46900	1/6
3	Бордунов Михаил Викторович	паспорт 3804 166848, выдан Отделом Милиции №4 УВД г. Курска 15.05.2004г., код подразделения 463-004	г. Курск, ул. 50 лет Октября, д.1, кв.30	93800	2/6
4	Шевель Дмитрий Владимирович	паспорт 3817 143699, выдан МП УФМС России по Курской области в Обоянском районе 19.10.2017г., код подразделения 460-025	Курская область, Обоянский район, д. Потопахино, ул. Зеленая, д.4	46900	1/6

5	Апухтин Алексей Васильевич	паспорт 3801 412985, выдан ОВД Обоянского района Курской области 07.02.2002г. код подразделения 462-018	Курская область, Обоянский район, д. Потопахино	46900	1/6
---	----------------------------------	---	---	-------	-----

Земельный участок площадью 93900 кв.м.

№ п/п	Фамилия Имя Отчество	Паспортные данные (серия, номер, когда и кем выдан)	Адрес регистрации	Размер доли в праве на участок в кв.м.	Размер доли в праве на участок в виде дроби
1	Красников Николай Егорович	паспорт 1402 933364, выдан отделением №2 отдела паспортно- визовой службы УВД г. Белгорода 06.12.2002г., код подразделения 312- 019	г. Белгород, ул. Чапаева, д.28, кв.34	31300	1/3
2	Красников Юрий Егорович	паспорт 1407 861930, выдан отделением №1 ОУФМС России по Белгородской области в г. Белгороде 27.02.2008г., код подразделения 310- 002	г. Белгород, ул. Губкина, д.31, кв.227	31300	1/3
3	Красников Сергей Егорович	паспорт 4007 283671, выдан ТП №13 отдела УФМС России по Санкт-Петербургу и Ленинградской области в Выборгском районе г. Санкт-Петербурга 23.10.2007г., код подразделения 780- 013	г. Санкт-Петербург, проспект Просвещения, д.39, корпус 1, кв.82	31300	1/3

Голосовали:

«ЗА» -	1866 голосов
«ПРОТИВ» -	30 голосов
«ВОЗДЕРЖАЛИСЬ» -	0 голосов

Принято решение:

Утвердить следующий размер долей в праве общей долевой собственности на земельные участки, образуемые в соответствии с проектом межевания земельных участков.

Земельный участок площадью 13928100 кв.м.					
№ п/п	Наименование собственника	ОГРН, ИНН	Адрес регистрации	Размер доли в праве на участок в кв.м.	Размер доли в праве на участок в виде дроби
1	ООО «Русский ячмень»	ОГРН 1024600730802 ИНН 4615004720	307054, Курская область, Медвенский район, с. Паники	13928100	1

Земельный участок площадью 164200 кв.м.					
№ п/п	Фамилия Имя Отчество	Паспортные данные (серия, номер, когда и кем выдан)	Адрес регистрации	Размер доли в праве на участок в кв.м.	Размер доли в праве на участок в виде дроби
1	Потопахина Валентина Егоровна	паспорт 4508 939012, выдан ОВД района Братеево г. Москвы 04.10.2006г, код подразделения 772-010	г. Москва, ул.Братеевская, д.21, корп.2 кв. 686	23500	235/1642
2	Красников Виктор Иванович	паспорт 3801 433095, выдан Отделом милиции №7 УВД г. Курска 24.01.2002г., код подразделения 463-007	г. Курск, пр-кт Хрущева, д.13, кв.48	46900	469/1642
3	Шкрядо Ирина Викторовна	паспорт 3814 995023, выдан Отделением УФМС России по Курской области в Обоянском районе 12.02.2015г. код подразделения 460-025	Курская область, Обоянский район, с.Полукотельниково, ул. Широкая, д.13	93800	469/821

Земельный участок площадью 140700 кв.м.					
№ п/п	Фамилия Имя Отчество	Паспортные данные (серия, номер, когда и кем выдан)	Адрес регистрации	Размер доли в праве на участок в кв.м.	Размер доли в праве на участок в виде дроби
1	Степанова Алевтина Егоровна	паспорт 4005 534035, выдан 38 отделом милиции Адмиралтейского района Санкт- Петербурга 31.01.2005г., код подразделения 782-038	Санкт-Петербург, Дунайский проспект, д.23, кв.11	46900	1/3

2	Сергеев Владимир Егорович	паспорт 3809 625150, выдан ОУФМС России по Курской области в САО г. Курска 06.06.2009 г., код подразделения 460-007	г. Курск, ул. Гагарина, д.26 б, ком.23	46900	1/3
3	Сойников Сергей Иванович	паспорт 3809 679689, выдан Отделением УФМС России по Курской области в Обоянском районе 23.01.2010г., код подразделения 460-025	Курская область, Обоянский район, д. Потопахино, ул. Старое Потопахино, д.23	46900	1/3

Земельный участок площадью 140700 кв.м.

№ п/п	Фамилия Имя Отчество	Паспортные данные (серия, номер, когда и кем выдан)	Адрес регистрации	Размер доли в праве на участок в кв.м.	Размер доли в праве на участок в виде дробн
1	Горлова Елена Ивановна	паспорт 3814 974468, выдан Отделением УФМС России по Курской области в Обоянском районе 07.08.2014 г., код подразделения 460-025	Курская область, Обоянский район, д. Потопахино, ул. Зеленая, д.13	46900	1/6
2	Токарев Юрий Валентинович	паспорт 3800 100848, выдан Обоянским РОВД Курской области 10.08.2000 г., код подразделения 462-018	Курская область, Обоянский район, с.Полукотельниково, ул. Школьная, д.6	46900	1/6
3	Бордунов Михаил Викторович	паспорт 3804 166848, выдан Отделом милиции №4 УВД г. Курска 15.05.2004г., код подразделения 463-004	г. Курск, ул. 50 лет Октября, д.1, кв.30	93800	2/6
4	Шевель Дмитрий Владимирович	паспорт 3817 143699, выдан МП УФМС России по Курской области в Обоянском районе 19.10.2017г., код подразделения 460-025	Курская область, Обоянский район, д. Потопахино, ул. Зеленая, д.4	46900	1/6

5	Алуктин Алексей Васильевич	паспорт 3801 412985, выдан ОВД Обоянского района Курской области 07.02.2002г. код подразделения 462-018	Курская область, Обоянский район, д. Потопахино	46900	1/6
---	----------------------------------	---	---	-------	-----

Земельный участок площадью 93900 кв.м.

№ п/п	Фамилия Имя Отчество	Паспортные данные (серия, номер, когда и кем выдан)	Адрес регистрации	Размер доли в праве на участок в кв.м.	Размер доли в праве на участок в виде дроби
1	Красников Николай Егорович	паспорт 1402 933364, выдан отделением №2 отдела паспортно- визовой службы УВД г. Белгорода 06.12.2002г., код подразделения 312- 019	г. Белгород, ул. Чапаева, д.28, кв.34	31300	1/3
2	Красников Юрий Егорович	паспорт 1407 861930, выдан отделением №1 ОУФМС России по Белгородской области в г. Белгороде 27.02.2008г., код подразделения 310- 002	г. Белгород, ул. Губкина, д.31, кв.227	31300	1/3
3	Красников Сергей Егорович	паспорт 4007 283671, выдан ТП №13 отдела УФМС России по Санкт-Петербургу и Ленинградской области в Выборгском районе г. Санкт-Петербурга 23.10.2007г., код подразделения 780- 013	г. Санкт-Петербург, проспект Просвещения, д.39, корпус 1, кв.82	31300	1/3

По пятому вопросу:

Слушали Набокова Алексея Владимировича, который предложил утвердить следующий размер долей в праве общей долевой собственности на исходный земельный участок 46:16:150000:5 после образования земельных участков в соответствии с проектом межевания земельных участков.

Площадь исходного земельного участка 46:16:150000:5 после выдела 14608300 кв.м. составит 470700 кв.м.

Размер долей в исходном земельном участке будет выглядеть следующим образом:

размер доли до выдела	размер доли после выдела
1/321	1/10
2/321	1/5
1/642	1/20
1/963	1/15

Голосовали:

«ЗА» -	1866 голосов
«ПРОТИВ» -	30 голосов
«ВОЗДЕРЖАЛИСЬ» -	0 голосов

Принято решение:

Утвердить следующий размер долей в праве общей долевой собственности на исходный земельный участок 46:16:150000:5 после образования земельных участков в соответствии с проектом межевания земельных участков.

Размер долей в исходном земельном участке будет выглядеть следующим образом:

размер доли до выдела	размер доли после выдела
1/321	1/10
2/321	1/5
1/642	1/20
1/963	1/15

По шестому вопросу:

Слушали Набокова Алексея Владимировича, который предложил условия договора аренды на исходный земельный участок 46:16:150000:5 отставить без изменений.

Голосовали:

«ЗА» -	1896 голосов
«ПРОТИВ» -	0 голосов
«ВОЗДЕРЖАЛИСЬ» -	0 голосов

Принято решение:

Условия договора аренды на исходный земельный участок 46:16:150000:5 отставить без изменений.

По седьмому вопросу:

Слушали Набокова Алексея Владимировича, который предложил выбрать уполномоченными от имени участников долевой собственности на земельный участок с кадастровым номером 46:16:150000:5 без доверенности действовать при согласовании местоположения границ земельных участков, одновременно являющихся границей земельного участка, находящегося в долевой собственности, при обращении с заявлениями о проведении государственного кадастрового учета, учета изменений или государственной регистрации прав на недвижимое имущество в отношении земельного участка, находящегося в долевой собственности, и образуемых из него земельных участков, а также заключать договор аренды земельного участка, дополнительных соглашений к нему, подписывать приложения к договору аренды и/или соглашения об определении долей:

- Набокова Алексея Владимировича, 09.08.1974 года рождения, паспорт 38 19 247115 выдан УМВД России по Курской области 23.08.2019 г., код подразделения 460-002, зарегистрированного по адресу: г. Курск, ул. Чернышевского, дом 10, кв. 140 на срок три года с момента проведения настоящего общего собрания участников долевой собственности на земельный участок;

- Хомутова Алексея Викторовича, 20.07.1979 года рождения, паспорт 3804 008741, выдан Курским РОВД Курской области 02.09.2003 г., код подразделения 462-013, зарегистрированного по адресу: г. Курск, ул. Льва Толстого, д. 14-В, кв.86 на срок три года с момента проведения настоящего общего собрания участников долевой собственности на земельный участок.

Голосовали:

«ЗА» -	1866 голосов
«ПРОТИВ» -	30 голосов
«ВОЗДЕРЖАЛИСЬ» -	0 голосов

Принято решение:

Выбрать уполномоченными от имени участников долевой собственности на земельный участок с кадастровым номером 46:16:150000:5 без доверенности действовать при согласовании местоположения границ земельных участков, одновременно являющихся границей земельного участка, находящегося в долевой собственности, при обращении с заявлениями о проведении государственного кадастрового учета, учета изменений или государственной регистрации прав на недвижимое имущество в отношении земельного участка, находящегося в долевой собственности, и образуемых из него земельных участков, а также заключать договор аренды земельного участка, дополнительных соглашений к нему, подписывать приложения к договору аренды и/или соглашения об определении долей:

- Набокова Алексея Владимировича, 09.08.1974 года рождения, паспорт 38 19 247115 выдан Отделом милиции УМВД России по Курской области 23.08.2019 г., код подразделения 460-002, зарегистрированного по адресу: г. Курск, ул. Чернышевского, дом 10, кв. 140 на срок три года с момента проведения настоящего общего собрания участников долевой собственности на земельный участок;

- Хомутова Алексея Викторовича, 20.07.1979 года рождения, паспорт 3804 008741, выдан Курским РОВД Курской области 02.09.2003 г., код подразделения 462-013, зарегистрированного по адресу: г. Курск, ул. Льва Толстого, д. 14-В, кв.86 на срок три года с момента проведения настоящего общего собрания участников долевой собственности на земельный участок.

Вопросов для рассмотрения собранием не заявлено. Собрание считается закрытым.

Приложения к протоколу:

1. Приложение №1 (Явочный лист)

Председатель собрания:

А.В. Набоков


Секретарь собрания:


А.В. Хомутов








Глава Котельниковского сельского совета
Обоянского района Курской области














А.Г. Лукьянчиков

№ п/п (наименование собственника)	дата рождения или дата регистрации юридического лица	паспортные данные собственника или ИНН и ОГРН для юридического лица	адрес регистрации собственника	индекс и дата государственной регистрации права, доуслуга Удостоверения права (выписка из ЕФРН, свидетельства)	паспорт или в случае прокуры АИИИ	Фамилия Имя Отчество и паспортные данные представителя	паспортные данные представителя	подпись собственника (представителя)
1 Общество с ограниченной ответственностью "Русский янтарь"	01.08.2000г.	ОГРН 1024600730802 ИНН 4615004720	Курский обл., Медвенский р-н, с. Паники	46-46/017-46/017/004/2016-83/16 от 27.01.2016г., выписка из ЕФРН от 03.02.2020г., №46-0-1-208/4201/2020-2548	19/321	Набокова Анисей Владимирович паспорт 3819 247115, выдан УМВД России по Курской области 23.08.2019г., код подразделения 460-002	№46/5-Н/46-2019-6-89 от 25.09.2019г.	
				46-46/017-46/017/004/2016-166/3 от 02.02.2016г., выписка из ЕФРН от 03.02.2020г., №46-0-1-208/4201/2020-2548	2/321			
				46-46/017-46/017/004/2016-261/6 от 04.02.2016г., выписка из ЕФРН от 03.02.2020г., №46-0-1-208/4201/2020-2548	72/321			
				46-46/017-46/017/006/2016-255/7 от 04.05.2016г., выписка из ЕФРН от 03.02.2020г., №46-0-1-208/4201/2020-2548	5/321			
				46-46/017-46/017/006/2016-260/2 от 04.05.2016г., выписка из ЕФРН от 03.02.2020г., №46-0-1-208/4201/2020-2548	1/321			
				46-46/017-46/017/006/2016-489/3 от 07.06.2016г., выписка из ЕФРН от 03.02.2020г., №46-0-1-208/4201/2020-2548	2/321			
				46-46/017-46/017/006/2016-612/2 от 30.06.2016г., выписка из ЕФРН от 03.02.2020г., №46-0-1-208/4201/2020-2548	375/642			

1	Общество с ограниченной ответственностью "Русский ячмень"	01.08.2000.	ОТЧН 1024600730802 ИНН 4615004720	Курская обл., Медвенский р-н, с. Плани	<p>46-46/017-46/017/007/2016-686/3 от 30.11.2016г. выписка из ЕГРН от 03.02.2020г., №46-0-1- 208/4201/2020-2548</p> <p>46-46/017-46/017/007/2016-686/3 от 30.11.2016г. выписка из ЕГРН от 03.02.2020г., №46-0-1- 208/4201/2020-2548</p> <p>46-16:150000-5-46/017/2019-28 от 14.11.2019г. выписка из ЕГРН от 03.02.2020г., №46-0-1- 208/4201/2020-2548</p> <p>46-16:150000-5-46/017/2019-24 от 30.05.2019г. выписка из ЕГРН от 03.02.2020г., №46-0-1- 208/4201/2020-2548</p> <p>46-16:150000-5-46/017/2018-14 от 26.09.2018г. выписка из ЕГРН от 03.02.2020г., №46-0-1- 208/4201/2020-2548</p> <p>46-16:150000-5-46/017/2018-9 от 20.06.2018г. выписка из ЕГРН от 03.02.2020г., №46-0-1- 208/4201/2020-2548</p> <p>46-16:150000-5-46/017/2018-18 от 22.01.2019г. выписка из ЕГРН от 03.02.2020г., №46-0-1- 208/4201/2020-2548</p> <p>46-16:150000-5-46/017/2019-24 от 30.05.2019г. выписка из ЕГРН от 03.02.2020г., №46-0-1- 208/4201/2020-2548</p> <p>46-16:150000-5-46/017/2019-28 от 14.11.2019г. выписка из ЕГРН от 03.02.2020г., №46-0-1- 208/4201/2020-2548</p>
<p>Итого: 1/321</p> <p>Набоков Алексей Владимирович паспорт 3819 247115, выдан УМВД России по Курской области 23.08.2019г., код подразделения 460-002</p> <p>№46/5-ч/46-2019-6-89 от 25.09.2019г.</p> 					

1	Полонский Валентин Егорович	24.09.1964г.	паспорт 3801 433095, выдан Отделом миграции №7 УМД Курска 24.01.2007г., код подразделения 463-007	г. Курск, пр-кт Хрущева, д.13, кв.48	46-46-17/006/2005-001 от 28.07.2005г., выписка из ЕФРН от 03.02.2020г., №46-0-1-208/4201/2020-2548	1/321	Хомутов Алексей Викторович паспорт 3804 008741, выдан Курским РОВД Курской области 02.09.2003г., код подразделения 462-013	№46/54-ч/46-2019-1-779 от 23.04.2019г.	
2	Красников Виктор Иванович	22.10.1956г.	паспорт 3814 995023, выдан Отделением УФМС России по Курской области в Обоянском районе 12.02.2015г., код подразделения 460-025	г. Курск, пр-кт Хрущева, д.13, кв.48	46-46-17/014/2009-058 от 14.10.2009г., выписка из ЕФРН от 03.02.2020г., №46-0-1-208/4201/2020-2548	1/321	Хомутов Алексей Викторович паспорт 3804 008741, выдан Курским РОВД Курской области 02.09.2003г., код подразделения 462-013	№46/54-ч/46-2018-1-846 от 28.04.2018г.	
3	Шкряко Ирина Викторовна	01.01.1967г.	паспорт 4005 534035, выдан ЗВ отделом милиции Административского района Санкт-Петербурга 31.01.2005г., код подразделения 782-038	Санкт-Петербург, Дунайский проспект, д.23, кв.11	46-46-17/005/2012-407 от 17.08.2012г., выписка из ЕФРН от 03.02.2020г., №46-0-1-208/4201/2020-2548	1/321	Хомутов Алексей Викторович паспорт 3804 008741, выдан Курским РОВД Курской области 02.09.2003г., код подразделения 462-013	№78/102-ч/78-2019-2-482 от 11.02.2019г.	
4	Степанова Алевтина Егоровна	24.01.1960г.	паспорт 3809 625150, выдан СУФМС России по Курской области в САО г. Курска 06.06.2009 г., код подразделения 460-007	г. Курск, ул. Гагарина, д.26 б, ком.23	46-46-17/016/2012-003 от 30.07.2012г. выписка из ЕФРН от 03.02.2020г., №46-0-1-208/4201/2020-2548	1/642	Хомутов Алексей Викторович паспорт 3804 008741, выдан Курским РОВД Курской области 02.09.2003г., код подразделения 462-013	46/30-ч/46-2019-1-307 от 02.02.2019г.	
5	Сергеев Владимир Егорович	04.05.1964г.	паспорт 3809 679689, выдан Отделением УФМС России по Курской области в Обоянском районе 23.01.2010г., код подразделения 460-025	Курская область, Обоянский район, д. Поповичино, ул. Старое Поповичино, д.23	46-46-17/018/2012-168 от 15.08.2012г., выписка из ЕФРН от 03.02.2020г., №46-0-1-208/4201/2020-2548	1/321	Хомутов Алексей Викторович паспорт 3804 008741, выдан Курским РОВД Курской области 02.09.2003г., код подразделения 462-013	46/30-ч/46-2019-3-381 от 13.12.2019г.	
6	Сойников Сергей Иванович	22.01.1965г.	паспорт 3814 974468, выдан Отделением УФМС России по Курской области в Обоянском районе 07.08.2014 г., код подразделения 460-025	Курская область, Обоянский район, д. Поповичино, ул. Зеленая, д.13	46-46-17/006/2005-001 от 28.07.2005г., выписка из ЕФРН от 03.02.2020г., №46-0-1-208/4201/2020-2548	1/321	Хомутов Алексей Викторович паспорт 3804 008741, выдан Курским РОВД Курской области 02.09.2003г., код подразделения 462-013	46/54-ч/46-2018-1-842 от 28.04.2018г.	
7	Горлова Елена Ивановна	27.07.1969г.							

9	Григорьев Юрий Викторович	28.03.1948г.	паспорт 4804 366484, выдан ОУФМС России по Курской области в г. Курск, код подразделения 462-018	г. Курск, ул. Степановская, д. 10, кв. 10	46-46-17/006/2011-048 от 03.02.2020г., №46-0-1-208/4201/2020-2548	46-46-17/006/2005-001 от 28.07.2005г., выписка из ЕФРН от 03.02.2020г., №46-0-1-208/4201/2020-2548	1/321	Хомутов Алексей Викторович паспорт 3804 008741, выдан Курская область Курский район 02.09.2005г., код подразделения 462-013	46/54-н/46-2018-1-965 от 17.05.2018г.	
10	Бордюнов Михаил Викторович	04.02.1958г.	паспорт 3804 366484, выдан ОУФМС России по Курской области в г. Курск, код подразделения 462-004	г. Курск, ул. 50 лет Октября, д. 1, кв. 10	46-46-17/006/2011-048 от 03.02.2020г., №46-0-1-208/4201/2020-2548	46-46-17/006/2005-001 от 28.07.2005г., выписка из ЕФРН от 03.02.2020г., №46-0-1-208/4201/2020-2548	1/321	Хомутов Алексей Викторович паспорт 3804 008741, выдан Курская область Курский район 02.09.2005г., код подразделения 462-013	46/54-н/46-2018-1-965 от 28.11.2018г.	
11	Шевель Дмитрий Владимирович	12.10.1972г.	паспорт 3817 143699, выдан МП УФМС России по Курской области в Обоянском районе 19.10.2017г., код подразделения 460-025	Курская область, Обоянский район, д. Поповино, ул. Зеленая, д. 4	46-46-17/006/2005-001 от 28.07.2005г., выписка из ЕФРН от 03.02.2020г., №46-0-1-208/4201/2020-2548	46-46-17/006/2005-001 от 28.07.2005г., выписка из ЕФРН от 03.02.2020г., №46-0-1-208/4201/2020-2548	1/321	Хомутов Алексей Викторович паспорт 3804 008741, выдан Курская область Курский район 02.09.2005г., код подразделения 462-013	46/54-н/46-2018-1-161 от 07.06.2018г.	
12	Алутин Алексей Васильевич	07.06.2018г.	паспорт 3801 412965, выдан ОВД Обоянского района Курской области 07.02.2002г. код подразделения 462-018	Курская область, Обоянский район, д. Поповино	46-46-17/006/2005-001 от 28.07.2005г., выписка из ЕФРН от 03.02.2020г., №46-0-1-208/4201/2020-2548	46-46-17/006/2005-001 от 28.07.2005г., выписка из ЕФРН от 03.02.2020г., №46-0-1-208/4201/2020-2548	1/321	Хомутов Алексей Викторович паспорт 3804 008741, выдан Курская область Курский район 02.09.2005г., код подразделения 462-013	46/54-н/46-2018-1-161 от 07.06.2018г.	
13	Красников Николай Егорович	28.08.1952г.	паспорт 1402 933364, выдан отделением №2 отдела паспортно-визовой службы УВД г. Белгорода 06.12.2002г., код подразделения 312-019	г. Белгород, ул. Чапаева, д. 28, кв. 34	46-46/017-46/017/002/2016-82/1 от 16.08.2016г. выписка из ЕФРН от 03.02.2020г., №46-0-1-208/4201/2020-2548	46-46/017-46/017/002/2016-82/1 от 16.08.2016г. выписка из ЕФРН от 03.02.2020г., №46-0-1-208/4201/2020-2548	2/963	Красников Павел Юрьевич паспорт 1404 488287, выдан отделением №1 ОПВС Управления внутренних дел г. Белгорода 25.02.2005г., код подразделения 312-018	№4-2054 от 20.11.2015г.	
14	Красников Юрий Егорович	26.01.1963г.	паспорт 1407 861930, выдан отделением №1 ОУФМС России по Белгородской области в г. Белгороде 27.02.2008г., код подразделения 310-002	г. Белгород, ул. Губина, д. 31, кв. 227	46-46-17/013/2011-194 от 30.08.2011г. выписка из ЕФРН от 03.02.2020г., №46-0-1-208/4201/2020-2548	46-46-17/013/2011-194 от 30.08.2011г. выписка из ЕФРН от 03.02.2020г., №46-0-1-208/4201/2020-2548	2/963	Красников Павел Юрьевич паспорт 1404 488287, выдан отделением №1 ОПВС Управления внутренних дел г. Белгорода 25.02.2005г., код подразделения 312-018	№31/93-н/31-2019-3-173 от 19.03.2019г.	
15	Красников Сергей Егорович	19.06.1957г.	паспорт 4007 283671, выдан ТП №13 отдела УФМС России по Санкт-Петербургу и Ленинградской области в Выборском районе г. Санкт-Петербурга 23.10.2007г., код подразделения 780-013	г. Санкт-Петербург, проспект Просвещения, д. 39, корпус 1, кв. 82	46-46-17/013/2011-193 от 30.08.2011г. выписка из ЕФРН от 03.02.2020г., №46-0-1-208/4201/2020-2548	46-46-17/013/2011-193 от 30.08.2011г. выписка из ЕФРН от 03.02.2020г., №46-0-1-208/4201/2020-2548	2/963	Красников Павел Юрьевич паспорт 1404 488287, выдан отделением №1 ОПВС Управления внутренних дел г. Белгорода 25.02.2005г., код подразделения 312-018	78/153-н/78-2019-13-789 от 06.05.2019г.	

16	Лактин Виктор Иванович	20.09.1958г.	паспорт 3807 807314, выдан УФФН России по Курской области в Обоянском районе 04.12.2007г., код подразделения 460-025	Курская область, Обоянский район, с. Полумогельниново, ул. Шереметьев, д.34	46-46-17/006/2005-001 от 28.07.2005г., выписка из ЕГРН от 03.02.2020г., №46-0-1-208/4201/2020-2548	1/321			
17	Лактина Ольга Ивановна	14.02.1938г.	паспорт 3801 413087, выдан ОВД Обоянского района Курской области 09.02.2002г., код подразделения 462-018	Курская Область, Обоянский район, с. Полумогельниново	46-46-17/006/2005-001 от 28.07.2005г., выписка из ЕГРН от 03.02.2020г., №46-0-1-208/4201/2020-2548	1/321	Лактин Сергей Викторович, паспорт 3806 473898, выдан Отделением УФМС России по Курской области в Обоянском районе 31.07.2007г., код подразделения 460-025	46/54-н/46-2018-2-2002 от 12.09.2018г.	
18	Лактина Галина Ивановна	30.03.1952г.	паспорт 3801 412619, выдан ОВД Обоянского района Курской области 04.02.2002г., код подразделения 462-018	Курская Область, Обоянский район, с. Полумогельниново	46-46-17/006/2005-001 от 28.07.2005г., выписка из ЕГРН от 03.02.2020г., №46-0-1-208/4201/2020-2548	1/321	Лактин Сергей Викторович, паспорт 3806 473898, выдан Отделением УФМС России по Курской области в Обоянском районе 31.07.2007г., код подразделения 460-025	46/54-н/46-2018-2-2001 от 12.09.2018г.	
19	Шиполова Валентина Федоровна	06.02.1950г.	паспорт 3801 288403, выдан ОМН№2 УВД г. Курска 07.08.2001г., код подразделения 463-002	г. Курск, ул. Орловская, д.6, кв.20	46-46/017-46/017/001/2016-247/2 от 28.03.2016г., выписка из ЕГРН от 03.02.2020г., №46-0-1-208/4201/2020-2548	1/321	Сойников Виталий Александрович, паспорт 3804 268458, выдан ОВД Обоянского района Курской области 08.07.2005г., код подразделения 462-018	№3-1191 от 01.04.2016г.	
20	Воробьев Сергей Васильевич	09.05.1959г.	паспорт 3811 826532, выдан отделением №2 СУФМС России по Курской области в Цао г. Курска 23.03.2012г.	г. Курск, ул. Светлая, д.4а	46.16:150000-5-46/017/2019-20 от 07.03.2019г., выписка из ЕГРН от 03.02.2020г., №46-0-1-208/4201/2020-2548	1/321	Сойников Виталий Александрович, паспорт 3804 268458, выдан ОВД Обоянского района Курской области 08.07.2005г., код подразделения 462-018	№46/39-н/46-2019-3-461	

Прошито, пронумеровано и скреплено печатью

М. В. Савицкий

ЛИСТА

Фресер

